






Borkenkäferzonierung nach §32a

-  §32a Biotopschutzwald
-  Borkenkäfermanagement
-  Umriss Nationalpark Gesäuse

Nationalpark Gesäuse  

Bearbeitet von: Magdalena Kaltenbrunner
Kartengrundlage: ©GIS Steiermark
Datum: 18.07.2022 14:26
Koord.Syst: WGS 1984 UTM Zone 33N